

PLAN PARCIAL DE DESARROLLO URBANO

"LA ESPERANZA"
 LOCALIDAD DE ATOTONILCO EL BAJO,
 MUNICIPIO DE VILLA CORONA, JALISCO.

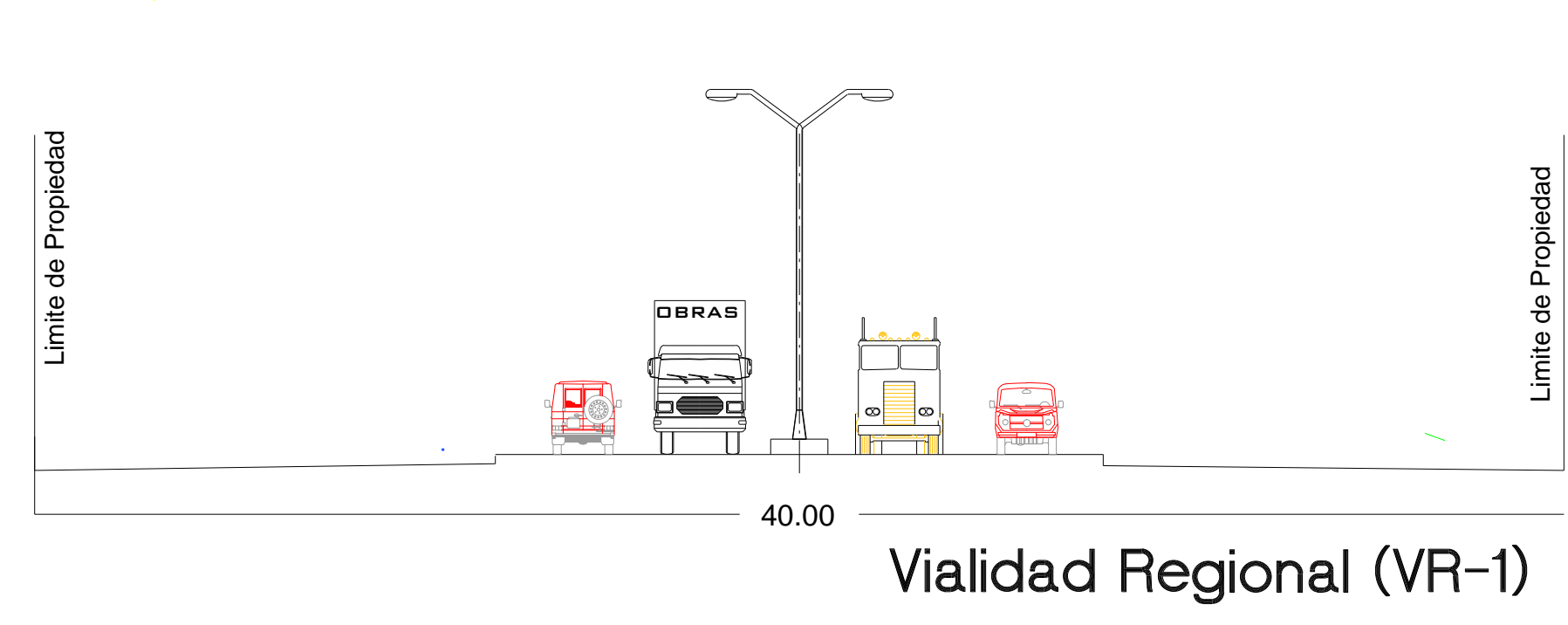
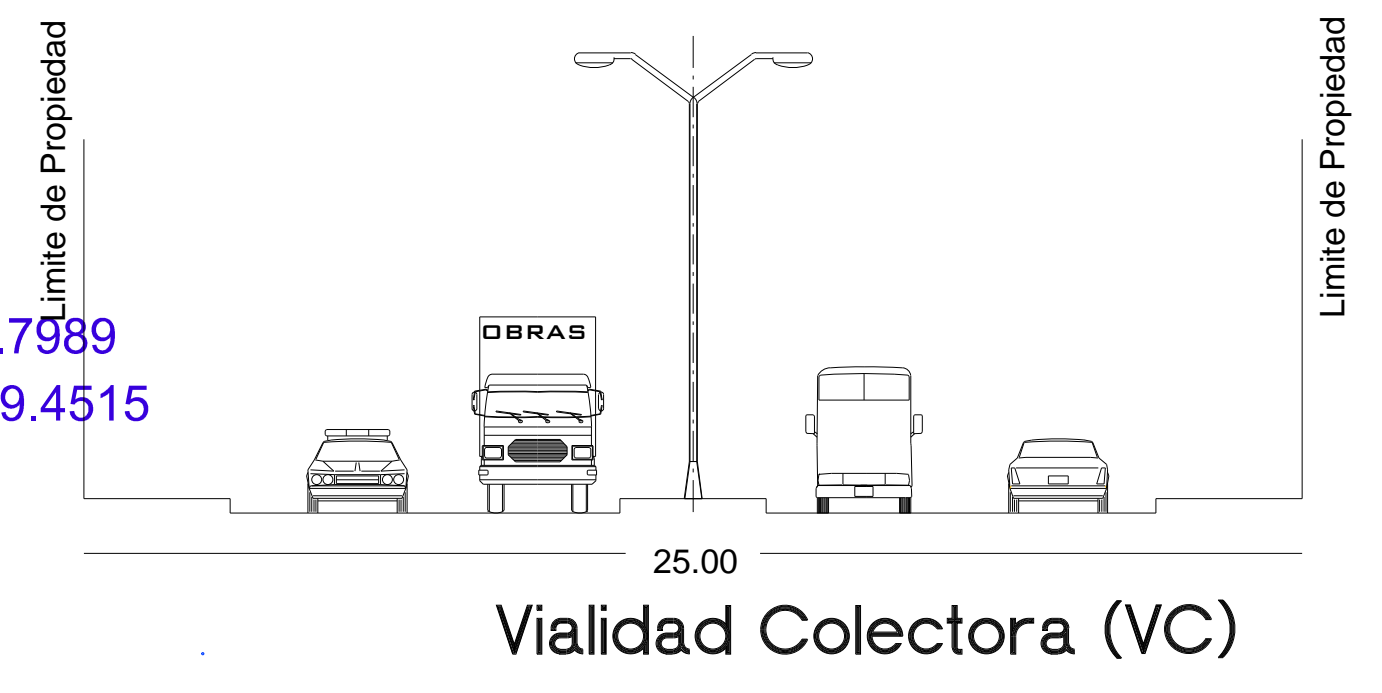
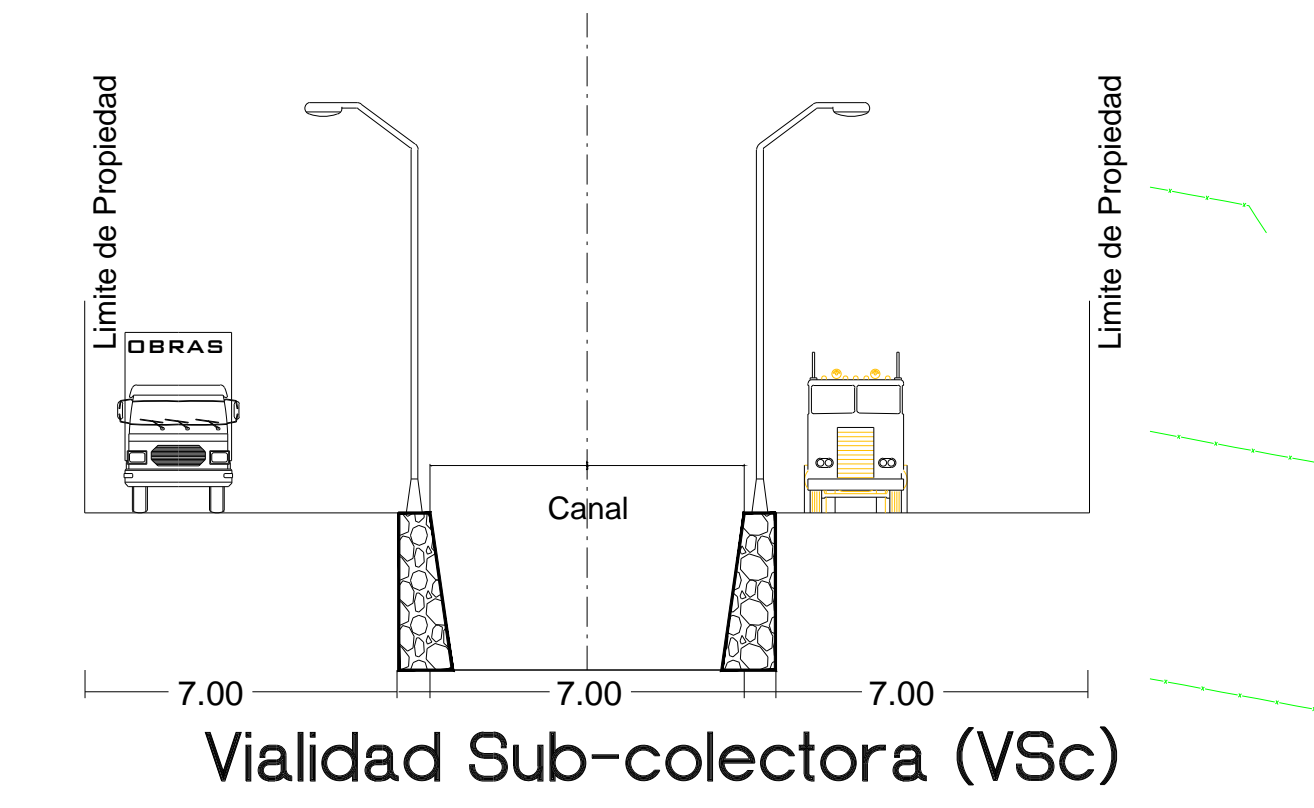
SIMBOLOGÍA

1-2-3-4 Limite del Area de Aplicación
 Sup. 542.75 Ha.

Área Urbana Actual

1 VERTICE

VALIDAD	EXISTENTE	EN PROYECTO
REGIONAL	CARRERA DE CUOTA	CARRERA DE CUOTA
CARRERA LIBRE	CARRERA LIBRE	CARRERA LIBRE
PRIMARIA	VIA PRINCIPAL	VIA PRINCIPAL
SECUNDARIA	ARTERIA COLECTORA	ARTERIA COLECTORA
SUB-COLECTORA	ARTERIA SUBCOLECTORA	ARTERIA SUBCOLECTORA
CALLE LOCAL	CALLE LOCAL	CALLE LOCAL
CAMINO RURAL	CALLE PEATONAL	CALLE PEATONAL
LIMITE DE BARRIO	SERVICIOS CARRETEROS	RAMPA ESPECIAL
	CV CENTRO VECINAL	SU SUBCENTRO URBANO
	CB CENTRO BARRIAL	CU CENTRO URBANO



Estructura Territorial y Urbana **E-3**

